









II. etapa 10.9.2021
Třeboň - Nová Bystřice

směr		obec	místní název	komunikace informace	km	Průměrná rychlost 38 km/h	Průměrná rychlost 42 km/h
↑		Třeboň	Masarykovo nám.	MK	0,00	13:00:00	13:00:00
→		Třeboň	Březanova	MK	0,10	13:00:18	13:00:18
←		Třeboň	Husova	MK	0,10	13:00:18	13:00:18
↑		Třeboň	Sokolská	MK	0,51	13:01:32	13:01:32
←		Třeboň	Budovcova	II/154	0,65	13:01:57	13:01:57
←		Třeboň	Novohradská	II/154	0,80	13:02:24	13:02:24
←		Třeboň	Novohradská	MK	1,30	13:03:54	13:03:54
→		Třeboň	Rožmberská	MK	1,50	13:04:30	13:04:30
←		Třeboň	Dukelská	MK	1,70	13:05:06	13:05:06
↑		Třeboň	Masarykovo nám.	MK	1,80	13:05:24	13:05:24
→		Třeboň	Březanova	MK	1,90	13:05:42	13:05:42
←		Třeboň	Husova	MK	2,00	13:06:00	13:06:00
→		Třeboň	Jiráskova	MK	2,10	13:06:18	13:06:18
↑		Třeboň	Jiráskova	I/24	2,80	13:08:24	13:08:24
↙		Třeboň	Táboritská	MK	3,50	13:10:30	13:10:30
→		Třeboň	Třeboňská	III/15512	3,60	13:10:48	13:10:48
↑		Třeboň	Třeboňská	III/15512	3,75	13:11:15	13:11:15
↑		Třeboň	Třeboňská START	III/15512	0,00	13:11:15	13:11:15
↖		Břilice	Dunajovická	III/15512	1,20	13:13:09	13:12:58
↑		Dunajovice		III/15512	5,40	13:19:47	13:18:58
→		Dunajovice		MK	5,60	13:20:06	13:19:15
→		Horní Slověnice		II/148	8,00	13:23:53	13:22:41
↗		mimo obec		II/148	12,70	13:31:18	13:29:24
←		Lomnice nad Lužnicí	Zámecká	MK	13,60	13:32:43	13:30:41
→		Lomnice nad Lužnicí	Zahradní	MK	14,10	13:33:31	13:31:24
→		Lomnice nad Lužnicí	Tyršova	I/24	14,40	13:33:59	13:31:49
←		Lomnice nad Lužnicí	Nádražní	II/148	14,50	13:34:09	13:31:58
↑		Lomnice nad Lužnicí	Nádražní	II/148 # P5628	15,40	13:35:34	13:33:15
↑		mimo obec		II/148	17,10	13:38:15	13:35:41
↑		Kolence		II/148	20,30	13:43:18	13:40:15
←		Novosedly nad Nežárkou		III/1487	23,00	13:47:34	13:44:06
↑			Jemčina	III/1487	26,70	13:53:24	13:49:24
→		Hatín		III/1489	31,30	14:00:40	13:55:58
↑		Plavsko		III/14813	34,40	14:05:34	14:00:24
↑		Plavsko		III/14813	34,60	14:05:53	14:00:41
→		Vydrů		III/14811	37,80	14:10:56	14:05:15
↖		Vydrů		III/14811	37,90	14:11:06	14:05:24
↑		Lásenice		II/149 # I/34	40,70	14:15:31	14:09:24
↑		mimo obec		II/149	43,70	14:20:15	14:13:41
→		mimo obec		III/1491	44,50	14:21:31	14:14:49
↗		Sedlo		III/1491	46,70	14:24:59	14:17:58
→		Sedlo		III/1491	47,40	14:26:06	14:18:58
↗		mimo obec		III/12858	48,90	14:28:28	14:21:06
↑		Nový Vojňov		III/12858	51,00	14:31:47	14:24:06
↑		Smrčná		III/12858	53,20	14:35:15	14:27:15
←		Nová Bystřice	Mlýnská	III/12858	55,10	14:38:15	14:29:58
↑		Nová Bystřice	Švermova	II/152 # II/128	55,30	14:38:34	14:30:15
→		Nová Bystřice	Sadová	autobusové nádraží	55,50	14:38:53	14:30:32
←		Nová Bystřice	Sadová	MK	55,60	14:39:02	14:30:41
↗		Nová Bystřice	Stará	MK	55,70	14:39:12	14:30:49
↙		Nová Bystřice	Stará	MK	55,80	14:39:21	14:30:58
↑		Nová Bystřice	Stará	MK	56,20	14:39:59	14:31:32
↑		Albeř		MK	57,30	14:41:43	14:33:06
←		Albeř		MK	58,30	14:43:18	14:34:32
→		Albeř		II/152	58,60	14:43:47	14:34:58
↗		Klášteř		II/152	60,90	14:47:24	14:38:15
←		Staré M. pod Landštejnem		III/1513	68,80	14:59:53	14:49:32
→		Staré M. pod Landštejnem		III/1515	68,90	15:00:02	14:49:41
↑		Stálkov		MK	72,60	15:05:53	14:54:58
↑		mimo obec		MK	75,10	15:09:50	14:58:32

↑		mimo obec	Peníkov	MK	76,40	15:11:53	15:00:24
→		Český Rudolec		MK	78,00	15:14:24	15:02:41
←		Český Rudolec		II/409	78,60	15:15:21	15:03:32
←		Český Rudolec		III/1516	79,00	15:15:59	15:04:06
←		Český Rudolec		III/1516	79,10	15:16:09	15:04:15
↗		Český Rudolec		III/1516	79,30	15:16:28	15:04:32
↑		Matějovec		III/1516	83,70	15:23:24	15:10:49
←		Klenová		II/151	91,50	15:35:43	15:21:58
↑		mimo obec		II/151	92,80	15:37:47	15:23:49
↑		mimo obec		II/151 # JHMD	93,20	15:38:24	15:24:24
↗		mimo obec		III/1512	93,25	15:38:29	15:24:28
←		Hůrky		III/1511	95,10	15:41:24	15:27:06
↖		Hůrky		III/1511	95,20	15:41:34	15:27:15
↗		mimo obec		II/152	98,20	15:46:18	15:31:32
←		Nová Bystřice	Sadová	autobusové nádraží	99,20	15:47:53	15:32:58
←		Nová Bystřice	Sadová	MK	99,30	15:48:02	15:33:06
↗		Nová Bystřice	Stará	MK	99,40	15:48:12	15:33:15
↙		Nová Bystřice	Stará	MK	99,50	15:48:21	15:33:24
↑		Nová Bystřice	Stará	MK	99,90	15:48:59	15:33:58
↑		Albeř		MK	101,00	15:50:43	15:35:32
←		Albeř		MK	102,00	15:52:18	15:36:58
→		Albeř		II/152	102,30	15:52:47	15:37:24
↗		Kláster		II/152	104,60	15:56:24	15:40:41
←		Staré M. pod Landštejnem		III/1513	112,50	16:08:53	15:51:58
→		Staré M. pod Landštejnem		III/1515	112,60	16:09:02	15:52:06
↑		Stálkov		MK	116,30	16:14:53	15:57:24
↑		mimo obec		MK	118,80	16:18:50	16:00:58
↑		mimo obec	Peníkov	MK	120,10	16:20:53	16:02:49
→		Český Rudolec		MK	121,70	16:23:24	16:05:06
←		Český Rudolec		II/409	122,30	16:24:21	16:05:58
←		Český Rudolec		III/1516	122,70	16:24:59	16:06:32
←		Český Rudolec		III/1516	122,80	16:25:09	16:06:41
↗		Český Rudolec		III/1516	123,00	16:25:28	16:06:58
↑		Matějovec		III/1516	127,40	16:32:24	16:13:15
←		Klenová		II/151	135,20	16:44:43	16:24:24
↑		mimo obec		II/151	136,50	16:46:47	16:26:15
↑		mimo obec		II/151 # JHMD	136,90	16:47:24	16:26:49
↗		mimo obec		III/1512	136,95	16:47:29	16:26:54
←		Hůrky		III/1511	138,80	16:50:24	16:29:32
↖		Hůrky		III/1511	138,90	16:50:34	16:29:41
↗		mimo obec		II/152	141,90	16:55:18	16:33:58
←		Nová Bystřice	Sadová	autobusové nádraží	142,90	16:56:53	16:35:24
←		Nová Bystřice	Sadová	MK	143,00	16:57:02	16:35:32
↗		Nová Bystřice	Stará	MK	143,10	16:57:12	16:35:41
↙		Nová Bystřice	Stará	MK	143,20	16:57:21	16:35:49
↑		Nová Bystřice	Stará CIL	MK	143,30	16:57:31	16:35:58